








Zeichenerklärung






Planung

-  Baumaßnahme
-  Knotenpunkt plangleich
-  Variante





Straßennetz

- vorhanden
-  B 304 Bundesstraße
 -  ST 2094 Staatsstraße
 -  Kr. TS 8 Kreisstraße
 -  Gemeindestraße

Gebiete und Flächen

- vorhanden
-  reines und allgemeines Wohngebiet, Kleinsiedlungsgebiet
 -  Kerngebiet, Dorfgebiet Mischgebiet
 -  Gewerbegebiet
 -  Sondergebiet
 -  Bodendenkmal

Nr.	Art der Änderung	Datum	Name

Freistaat Bayern Staatliches Bauamt Traunstein <small>Rosenheimer Str. 7, 83278 Traunstein, Tel. 0861/57-245, Fax 0861/15661, E-Mail poststelle@sbats.bayern.de</small>		Unterlage	3 T
		Blatt Nr.	
Feststellungsentwurf		bearbeitet	Feb. 2013
Wasserburg a. Inn - Traunstein		gezeichnet	Feb. 2013
Ortsumgehung Obing		geprüft	Feb. 2013
Bau-km 0+000 - Bau-km 4+680 B 304_720_2,145 - B 304_780_1,708		Übersichtslageplan Maßstab 1 : 25000	
Aufgestellt: Traunstein, den 15.02.2013 Staatliches Bauamt  König, Ltd. Baudirektor		Planfestgestellt mit Beschluss der Regierung von Oberbayern Az. 32-4354.2-16-1 München, 29.04.2016  Messerer Regierungsrätin	
1. Tektur vom 20.03.2014 Staatliches Bauamt  König, Ltd. Baudirektor		Projekt: Geobasisdaten: © Bayerische Vermessungsverwaltung (Darstellung der Flurkarte als Eigentumsnachweis nicht geeignet)	
		Datei: U-3_Plate-Tek_25000	